

gvSIG mobile

Sistema de Información Geográfica, cliente de Infraestructuras de Datos Espaciales para dispositivos móviles,
ideal para proyectos de captura
y actualización de datos en campo

Funcionalidades

- Acceso a formatos vectoriales (**SHP, GML, KML, GPX**) y raster (**ECW, JPEG, PNG, GIF**)
- Acceso a servicios remotos **OGC: WMS y WFS**
- Navegación
- Consulta/ Selección/ Búsqueda de IG.
- Localización **GPS** avanzada
- **Edición avanzada gráfica**
- Edición alfanumérica con **formularios personalizados**
- Consulta y modificación de **estructura de tablas**
- **Simbología** temática (valores únicos/intervalos)
- Mapas **temáticos**
- Gestión de **LandMarkStores**
- Extensibilidad **OSGi**
- Portabilidad e **integración de datos** con **gvSIG Desktop**.

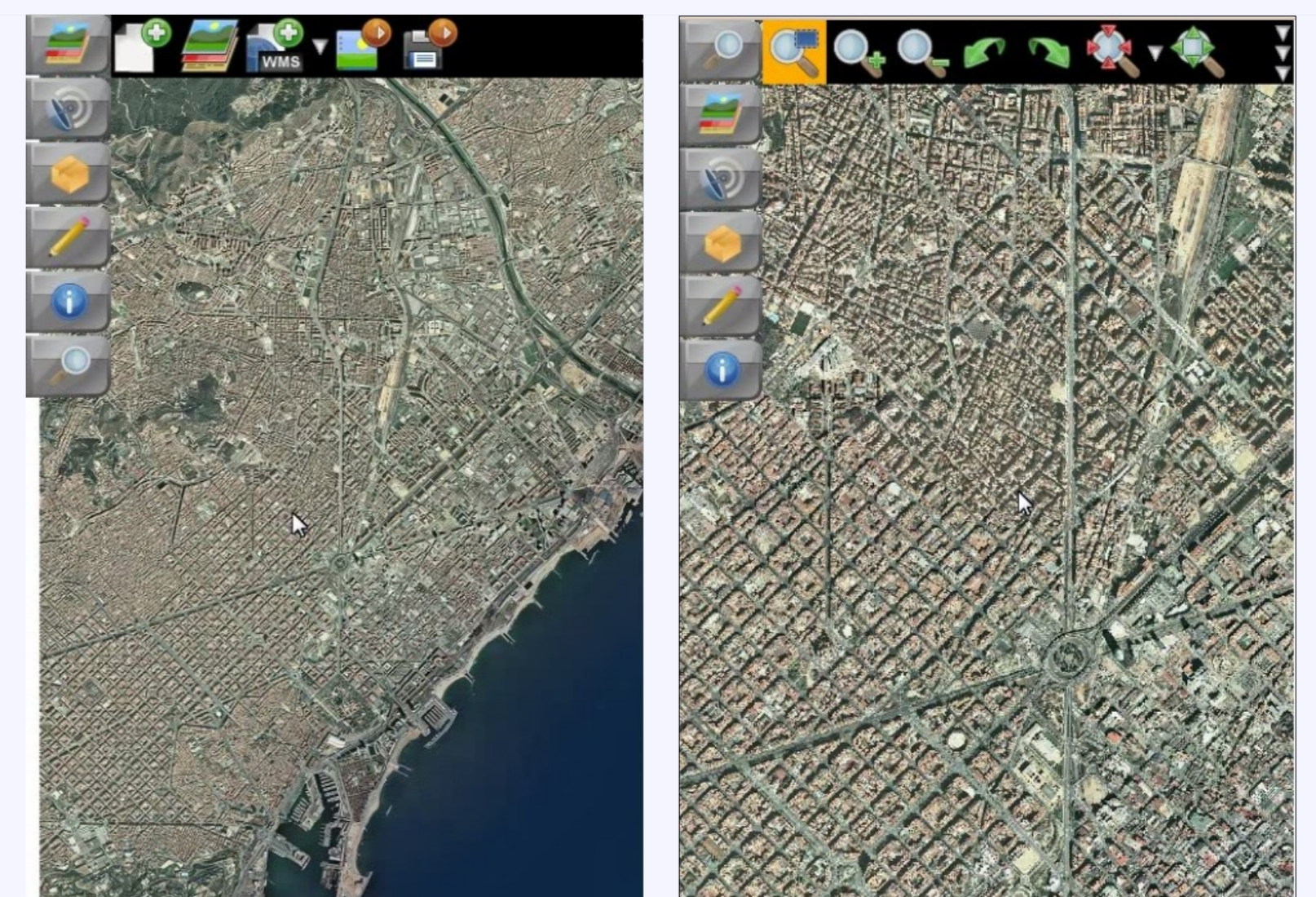
Características Técnicas

- Lenguaje de programación: **JAVA**
- Destinado para **PDA**s
- Funciona en Tablet **PC**s
- Disponible para plataformas que soporten Java ME (J2ME - CDC): **Windows Mobile 5.0 y 6.0**
- Estándares **OGC**
- Licencia libre (**GNU/GPL**)
- Modular, escalable, potente
- Interfaz sencilla
- Disponible en múltiples idiomas

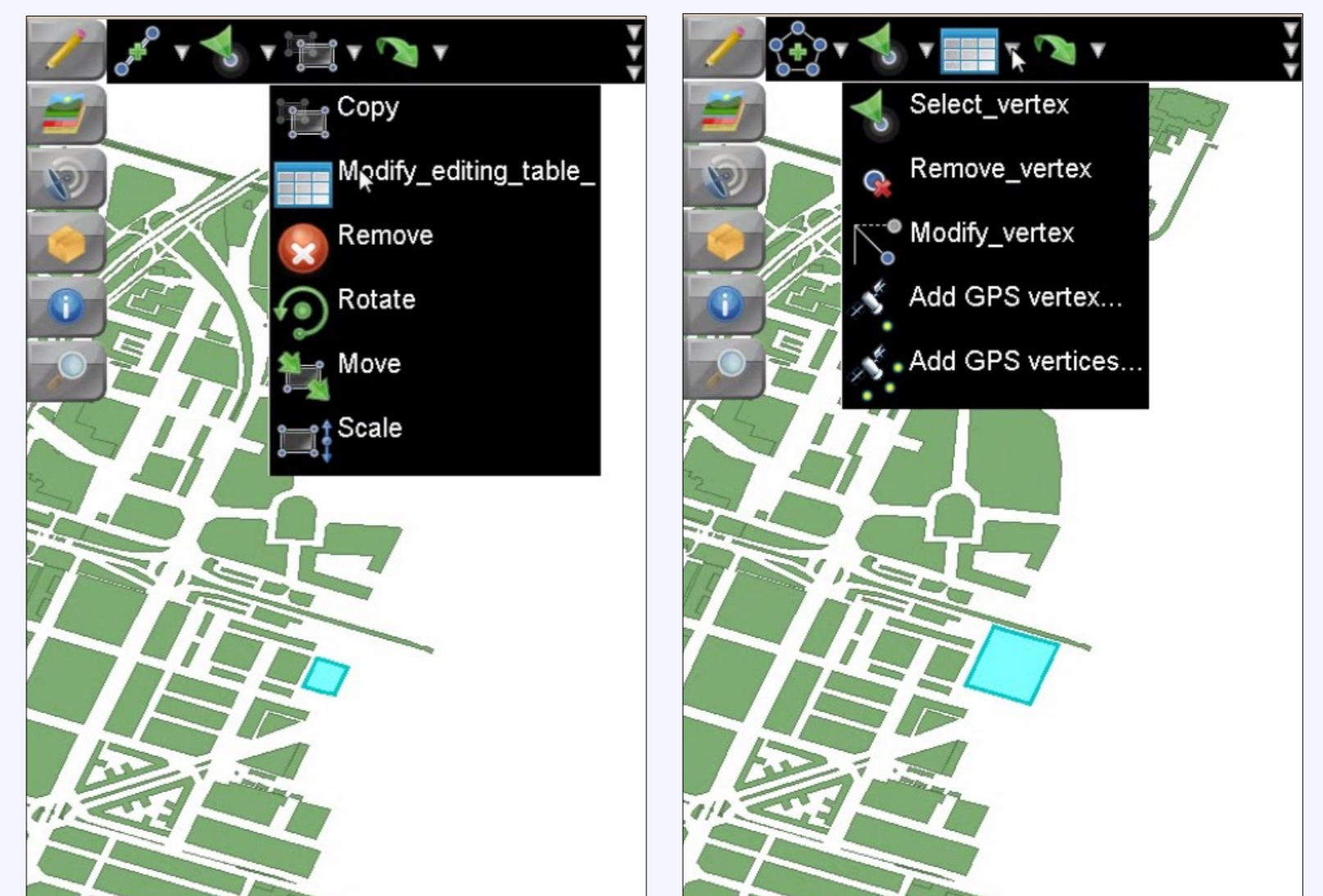
www.gvsig.org



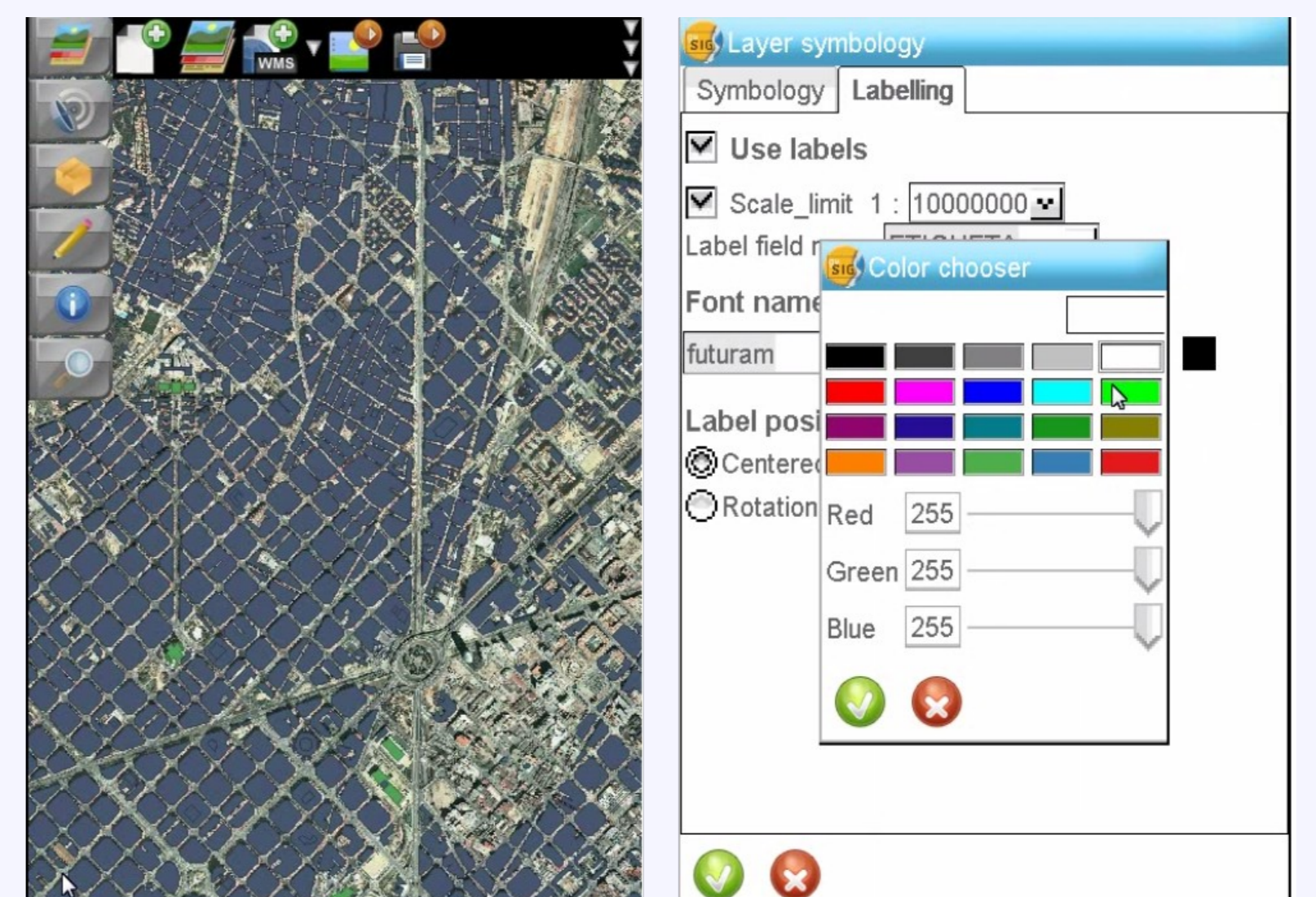
Galería de Imágenes



Acceso a datos/ Navegación



Edición avanzada



Simbología/Gestión de capas