Comunidades gvSIG

Mario Carrera
mcarrera@gvsig.com
Victoria Agazzi
vagazzi@gvsig.com
Alvaro Anguix
aanguix@gvsig.com

creative commons
Atribución-CompartirIgual 3.0 Unported (CC BY-SA 3.0)

gvSIG asociación

Comunidad gvSIG

Coordinadores Comunidades

Testers

Usuarios

Documentadores

Desarrolladores

Universidades

Administraciones Públicas

Empresas

Traductores

Difusores

Comunidades y colaboración

La clave del crecimiento y la sostenibilidad está en tener una **Comunidad sólida** en torno a gvSIG...

La clave es la **Comunidad gvSIG**

Pero,
¿Qué significa la palabra **Comunidad?**

¿Desarrolladores?
¿Usuarios?

Comunidades y colaboración

Tenemos que priorizar la ***PARTICIPACIÓN***:

gvSIG es software libre,
Es necesario que la Comunidad contribuya,
De todos se pueden recibir aportes,
En proyectos libres es necesario cubrir varios roles,

Necesitamos potenciar todas las posibles contribuciones

¿Cómo hacer que las personas se ***INVOLUCREN***?

¿Cómo facilitar que la Comunidad participe en el ***CICLO DE DESARROLLO*** *de gvSIG?*

Comunidades y colaboración

¿Qué ***ROLES*** tenemos identificados en la Comunidad gvSIG?

- Desarrolladores
- Usuarios
- Testers
- Traductores (interfaz, documentación, etc)
- Los que documentan
- Comerciales
- Los que ofrecen servicios
- Comunicadores
- Coordinadores de Comunidades
- etc.

Comunidades y colaboración

Nos centramos en la idea de que todas estas personas tiene un **interés común**: este interés es en el ***avance y mejora de gvSIG y de la geomática libre en general***.

Comunidades y colaboración

Hoy en día cada área tiene muchos colaboradores...

¿Cómo organizamos todas las tareas que tienen que acometerse?



- Estructura Profesional
  (un responsable por cada área)
- Proponemos la creación de Comunidades Temáticas,
- Y también Comunidades
  Geográficas/Locales/Lingüísticas

Comunidades y colaboración

En cuanto a los **Grupos de Comunidades**:

Cada grupo de Comunidad tiene un ***EQUIPO COORDINADOR***

Los coordinadores son ***REFERENTES*** de la Comunidad

Coordinadores y colaboradores:
* Responsables por el trabajo que deciden realizar,
* Marcan sus **propios objetivos y reglas**,
* **Las Comunidades son soberanas**,

Grupos de Comunidades gvSIG

Comunidades geográficas

- **Argentina:** gvSIG - ar
- **Bolivia:** gvSIG - bo
- **Brasil:** gvSIG - br
- **Colombia:** gvSIG - co
- **Costa Rica: [EN CONSTRUCCIÓN]** gvSIG - cr
- **Italia:** gvSIG - it
- **Panamá:** gvSIG - pa
- **Paraguay: [EN CONSTRUCCIÓN]** gvSIG - py
- **Perú:** gvSIG - pe
- **Rusia:** gvSIG - ru
- **Uruguay:** gvSIG - uy

Grupos actualmente organizados:

Linguistic Communities

French-speaking:
gvSIG - fr

Thematic communities:

Campus:
gvSIG - Campus

Y estamos trabajando en:

Venezuela, Chile
Panamá, Ecuador
gvSIG Educa...

Comunidad gvSIG Colombia

Plan de trabajo Comunidad gvSIG Colombia

Contents

- Antecedentes
- Visión
- Misión
- Metas
- Objetivos de la Comunidad
- Actividades
- Enlaces de interés

Antecedentes

La comunidad gvSIG Colombia nace de la necesidad de consolidar, organizacional y estructuralmente, el gran esfuerzo que desde diferentes sectores y contextos del país (academia, Estado, sector privado, ONG) se viene dando para fomentar el uso de la herramienta gvSIG. Con esto se busca brindar una solución económica, practica y funcional para llevar a cabo procesos asociados a la producción de cartografía, desarrollo de análisis espacial e infraestructuras de datos espaciales.

Visión

Posicionar a gvSIG como una de las herramientas SIG, de carácter libre, más importantes y utilizadas por los usuarios de información geográfica para desarrollar procesos de generación de cartografía y análisis espacial.

Misión

Difundir gvSIG como una herramienta de trabajo opcional en temas de análisis espacial, producción de cartografía e IDEs en diversos contextos: academia, sectores productivos, sociales y sector estatal, entre otros.

Metas

- **Año 2012**
  Consolidar organizacional y la estructuralmente la comunidad gvSIG Colombia. Documentar los procesos de acciones de gvSIG
- **Año 2013**
  Organizar la 1era Jornada gvSIG Colombia 2013, en el marco de la semana Geomática

Objetivos de la Comunidad

- **Crear espacios de participación y retroalimentación para la comunidad usuaria de gvSIG**
- **Difundir la herramienta en la mayoría de contextos y actores posibles**
- **Crear herramientas metodológicas que permitan el uso de gvSIG**
- **Generar alianzas de cooperación entre diversas comunidades, que integren el software libre en el desarrollo de sus proyectos SIG**

Actividades

- **Organizacional**
  - Crear un espacio web (portal web, blog, etc.,) que exponga la información de la comunidad, sus avances, actividades, proyectos, resultados y experiencias. Adicionalmente, que permita publicar las diversas herramientas didácticas, metodológicas y de desarrollo que sean generadas para difundir, enseñar y mejorar gvSIG
  - Definir el grupo coordinador de la comunidad gvSIG

http://www.gvsig.org/web/community/comm_groups/comm_gvsig_co/

Comunidad gvSIG Campus

Desde 2010 existe un grupo de trabajo sobre proyectos universitarios con gvSIG:

gvSIG Campus Community

por Victoria Agazzi — Última modificación 23/11/2011 10:19

Up one level

Previous Communauté gvSIG francophone

Next: Motivación y Objetivos

Motivación y Objetivos

Motivación

Este grupo de Comunidad surge como una consecuencia del trabajo realizado principalmente con las Universidades UOC , UPV y UMH , para la realización de trabajos finales de carrera (TFC) durante el año 2010. En esta nueva etapa se busca ampliar dicho grupo de trabajo, promoviendo la participación de Universidades y centros de formación terciarios de diferentes países, y de diferentes áreas temáticas (no solamente informática, sino también geomática, urbanismo, etc.) que tengan interés en que sus estudiantes desarrollen trabajos relacionados con los productos gvSIG (Desktop, Mobile, Mini y extensiones varias).

Objetivos

- Trabajar en torno al desarrollo de proyectos finales de carrera, tesinas de máster, tesis doctorales, o cualquier otra forma de tarea que requieran una idea, un alumno y un tutor.
- Facilitar ideas/propuestas para la realización de las mismas como TFC. Además de las ideas será necesario proveer más información de modo de poder dimensionar correctamente el trabajo a realizar. Estas propuestas podrán ser aprovechadas por tutores y por alumnos, ya que su acceso sería público.

http://www.gvsig.org/web/community/comm_groups/comm_gvsig_campus/

Comunidad gvSIG Campus

Se creó una base de datos de proyectos (ideas, en ejecución y finalizados) http://outreach.gvsig.org/campus

Campus Database

Use the following filters to restrict the list of records. You can also use the portal search facility to look for any content.

Student profile - Any -

Language - Any -

Keywords
Android
database
Derby
development
formats
geoprocessing
GML
GPE
GPX

Is needed a tutor? - Any -

Status - Any -

Apply

	Is needed a tutor?	Language	Student profile
+ Add support for vector data formats to gvSIG Mini	Yes	English	Computer Science
Spatial databases embedded in gvSIG	Yes		Computer Science
Metadata extension for gvSIG 2.0	Yes	English, Spanish	Computer Science
Supporting OpenStreetMap on gvSIG	Yes		Computer Science
Study and requeriments in road management area on Open Source GIS. Case study using gvSIG	Yes	Spanish	GeoScience

Comunidad gvSIG Educa

***gvSIG Batoví**, un ejemplo de colaboración en el marco del **Plan Ceibal**...*

Distribución de **gvSIG-Educa** promovida por el gobierno de **Uruguay** (**MTOP**), para tener un gvSIG con fines educativos.

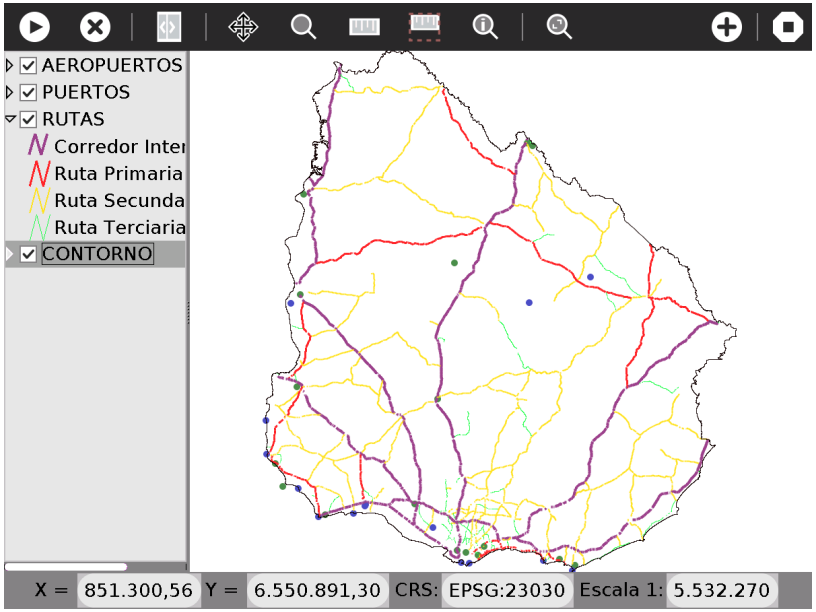

Acceso a recursos gvSIG

Web de la Comunidad gvSIG *www.gvsig.org*

Acceso a recursos gvSIG

gvSIG Outreach: Casos de uso, Campus, contribuciones, etc. *http://outreach.gvsig.org/*

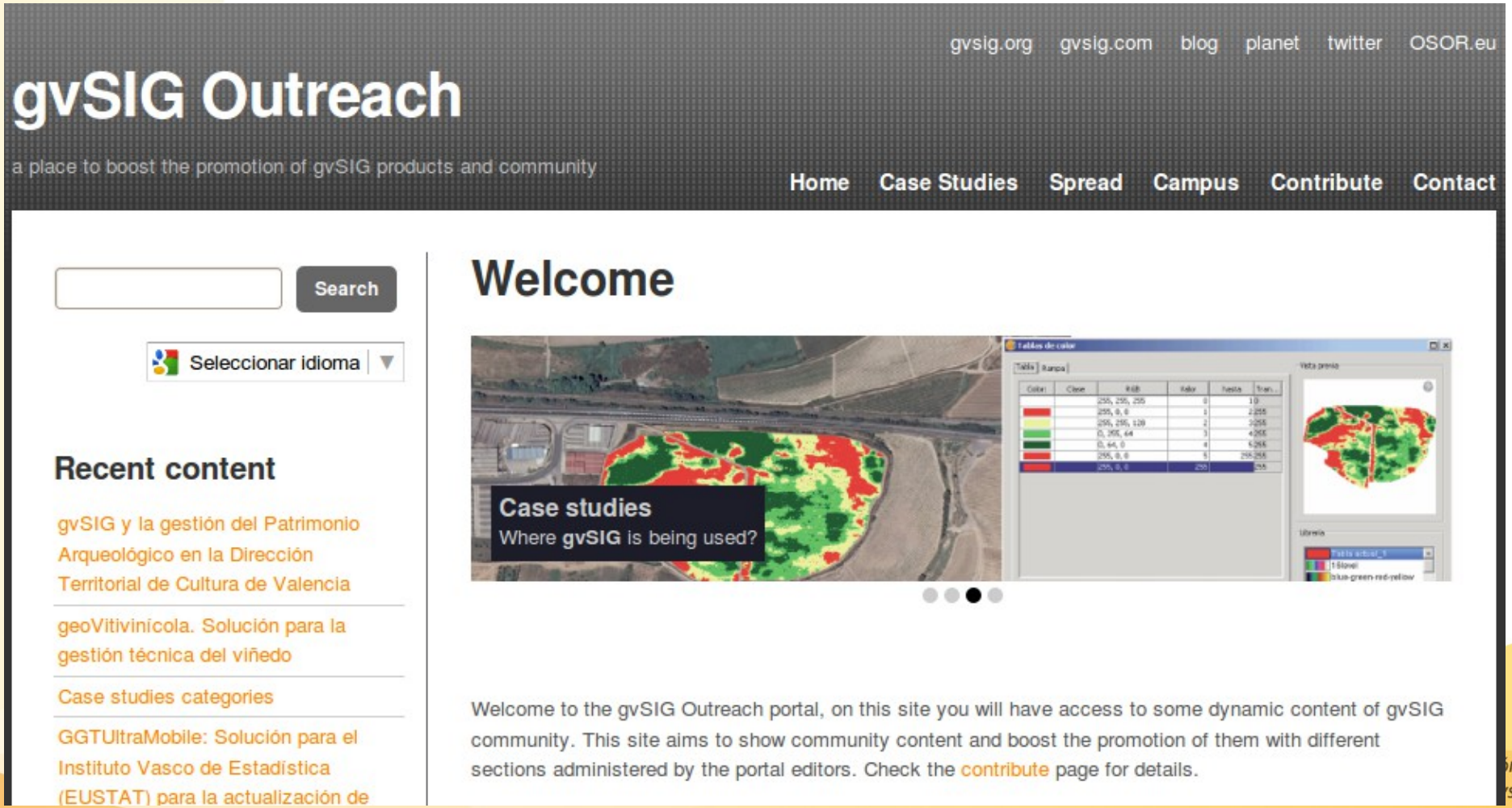

Acceso a recursos gvSIG

Casos de uso gvSIG *http://outreach.gvsig.org/case-studies*

Case studies categories

Cases by sector

- Agriculture, livestock and fisheries
- Archaeology and Heritage
- Defense and Emergencies
- Development cooperation
- Education and training
- Environmental studies
- Health
- Industry and trade
- Infrastructures
- Public administration
- Tourism

Cases by countries

- Algeria
- Argentina
- Australia
- Bosnia and Herzegovina
- Brazil
- Cuba

Cases by software

- gvSIG Desktop
- gvSIG Mobile
- gvSIG Mini
- Abeille
- AJAX
- Apache
- ArcGIS
- ArcSDE
- AutoCAD
- Digital Globe
- Enterprise JavaBeans
- ENVI
- ERDAS
- FME
- FWTools
- GearScape
- GeoNetwork
- GeoServer
- Geotools
- gisEIEL

Acceso a recursos gvSIG

Casos de uso gvSIG *http://outreach.gvsig.org/case-studies*

Contribute

For Case Studies

If you have a gvSIG case study for the website, please fill in the case studies form (Spanish version), in English to be more accessible to every user. This file is in Open Document Format (odt) and can be edited using OpenOffice, LibreOffice or any other ODF compliant application). Please send it to the following email address: press@gvsig.com.

For Spread

If you want to send us new materials or translations of the published materials, please, send them to the following email address: press@gvsig.com.
The following information must be included in the email: author's name, a contact email address and the license. A brief description is optional. Moreover, before sending them to us, please, read the following submission guidelines.
New categories will be included when we receive new types of materials at gvSIG Spread.

- If you have any other comment or request to submit, please use the contact form of the gvSIG portal.

For Campus

Acceso a recursos gvSIG

Redes sociales: blog gvSIG, gvSIG Planet, Twitter, Facebook, Iden.tica, ... *http://blog.gvsig.org/*

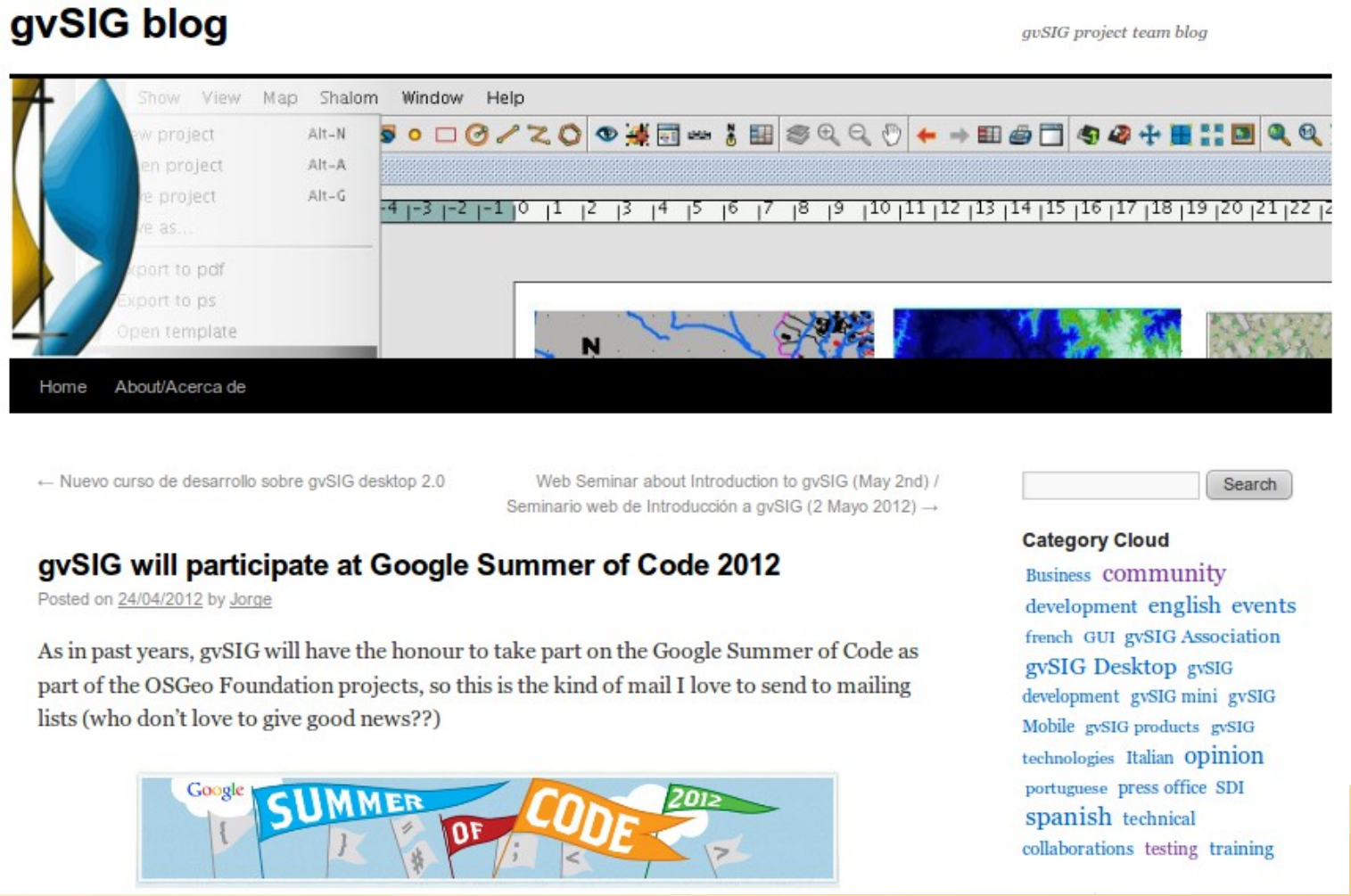

Apoyo a eventos gvSIG

Jornadas ***LOCALES***, ***REGIONALES*** e ***INTERNACIONALES***:

1as Russian gvSIG user meeting
(Lipetsk - Russia)

1as Jornadas Chilenas de gvSIG
(Santiago - Chile)

2as Jornadas Nacionales de gvSIG Argentina
(Mar del Plata)

2as Jornadas Nacionales de gvSIG Uruguay
(Montevideo)

4as Jornadas Latinoamericanas de gvSIG
(Montevideo - Uruguay)

3as Jornadas Brasileiras gvSIG
(Sao Paulo - Brasil)

8º Jornadas Internacionales gvSIG
(Valencia - España)

Apoyo a eventos gvSIG

Jornadas ***LOCALES***, ***REGIONALES*** e ***INTERNACIONALES***:

Apoyo a eventos gvSIG

La Asociación gvSIG da soporte en temas de:

* Organización
* Difusión
* Pagina web evento
* Inscripciones y certificados
* Preparación de talleres prácticos
* Preparación de demostraciones técnicas
* Participación directa del equipo gvSIG



Cómo colaborar con gvSIG

Ok, todo esto suena muy bien;

Pero, ¿qué puedo hacer yo?

Suscribirte a las listas de correo gvSIG
Testeando gvSIG y reportando errores
Traduciendo gvSIG tu propio idioma
Traduciendo manuales de gvSIG
Escribiendo artículos y casos de uso
Desarrollando nuevas extensiones

¡Todas las contribuciones son bienvenidas!

Así que si gvSIG te atrae,
¡contacta con nosotros!

¡¡Forma parte activa de la comunidad!!

Mario Carrera
mcarrera@gvsig.com
Victoria Agazzi
vagazzi@gvsig.com
Alvaro Anguix
aanguix@gvsig.com