



TABACCO

CASA EDITRICE

CASA EDITRICE TABACCO





TABACCO

CASA EDITRICE

La storia

La Casa Editrice Tabacco nasce agli inizi anni '60, su iniziativa di Giuseppe Tabacco, per rispondere alle esigenze e richieste dei turisti che negli anni del boom economico avevano iniziato a frequentare in massa le Dolomiti.

Il primo prodotto è stato una carta "panoramica" delle Dolomiti, abbinata a una carta stradale, che permetteva, e permette ancor oggi, di farsi un quadro d'insieme, intuitivo e immediato, dell'area Dolomitica.

Negli anni immediatamente successivi è stata prodotta la serie 1:50.000, la prima con riportati i sentieri segnalati e i percorsi escursionistici.

Realizzare un prodotto rispondente alle esigenze del mercato, e soprattutto dell'utente finale, è la filosofia che ha guidato dagli esordi fino ad oggi le scelte e l'evoluzione dei prodotti cartografici della Casa Editrice Tabacco.





TABACCO

CASA EDITRICE

La passione e l'impegno



L'impegno della Tabacco è stato sempre quello di ottenere un prodotto di qualità senza badare a compromessi.

La cura del dettaglio e la passione per la precisione hanno sempre guidato le nostre scelte. E questo sia agli esordi, quando le carte venivano disegnate e realizzate a mano, sia oggi che le stesse carte vengono realizzate con il computer. Questa politica aziendale ha pagato nel lungo periodo e ha fatto della Casa Editrice Tabacco il leader della cartografia escursionistica delle Alpi Orientali.

La serie 1:25.000: il top della nostra produzione.

La cartografia Tabacco in scala 1:25.000 è nata inizialmente come derivato dai tipi IGM. Conserva inalterata la qualità del disegno originale e abbina a questo, molti altri elementi grafici originali, come ad esempio l'ombreggiatura.



I riconoscimenti:

Il primo e più importante riconoscimento è quello degli utenti, escursionisti ed alpinisti che utilizzano ed apprezzano le carte Tabacco.

Ma anche enti pubblici, associazioni alpinistiche ed editori di grande prestigio hanno avuto modo di apprezzare la nostra produzione cartografica e di utilizzarla in campi diversi.



Una carta nata per l'escursionismo usata anche per finalità di protezione civile.

La Provincia
Autonoma di Bolzano
utilizza la Cartografia
Tabacco 1:25.000 in
formato raster nei
suoi sistemi
informativi territoriali
per tutte le finalità
operative di
Protezione Civile.

Sono in fase di
definizione accordi
analoghi con altri
enti e associazioni.



Il presidente della Provincia Autonoma di Bolzano
Durnwalder firma la convenzione con l'editore
Giuseppe Tabacco (Foto USP/Pertl)

L'innovazione tecnologica senza compromessi di qualità

Negli ultimi anni stiamo affrontato la sfida del passaggio dalla cartografia tradizionale alla cartografia digitale. Stiamo digitalizzando tutto il nostro catalogo e stiamo realizzando nuove carte in formato digitale.

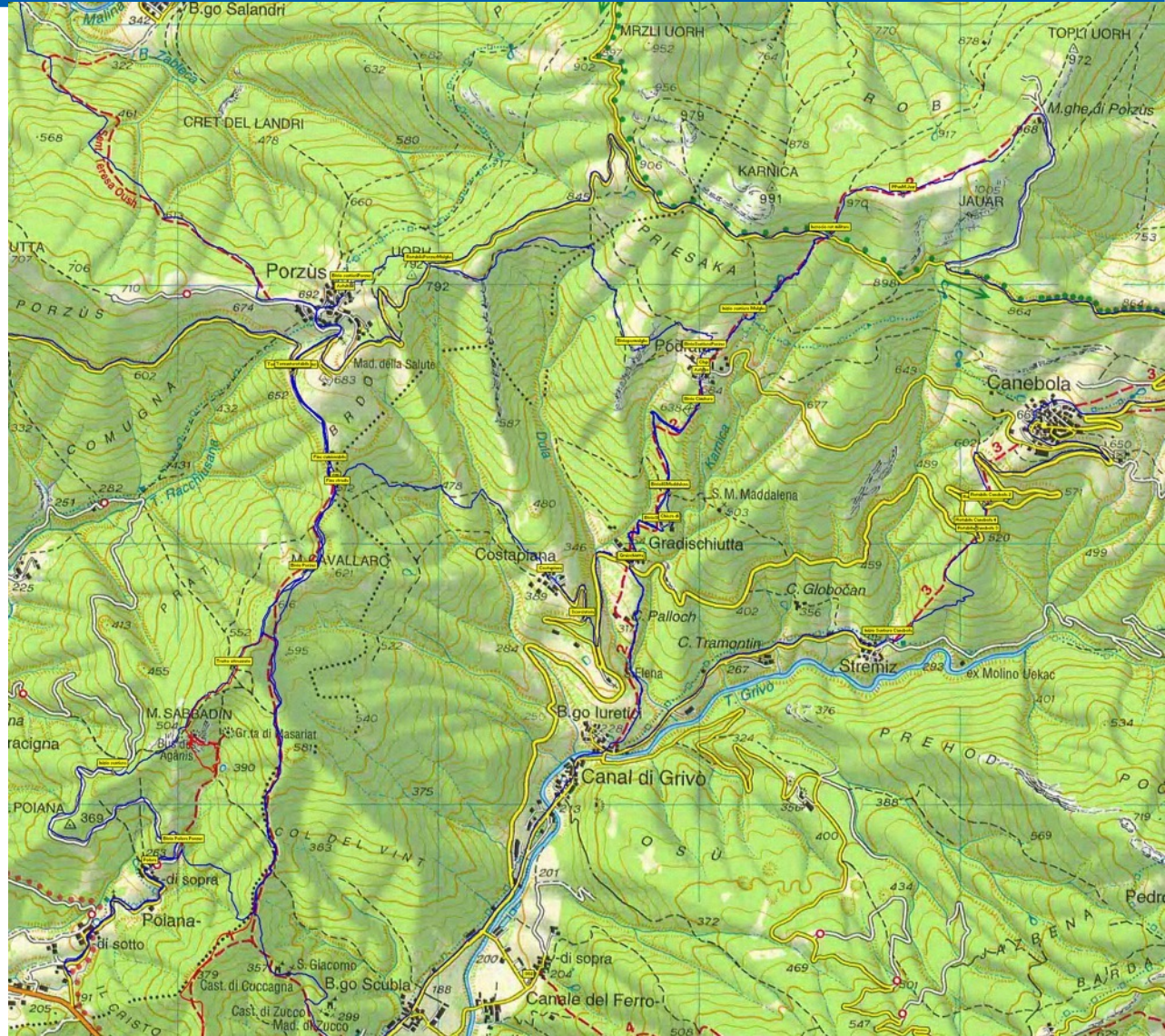
La nostra cartografia digitale in scala 1:25.000 e 1:150.000 avrà caratteristiche di qualità grafica analoghe o superiori a quelle della cartografia tradizionale.

Disegno delle rocce e sfumo orografico originali sono stati scansati e verranno riutilizzati in formato raster.



Il progetto rilievo Gps dei sentieri del Friuli Venezia Giulia

Siamo tra i promotori di questo progetto a cui partecipano la Commissione Giulio Carnica Sentieri del CAI, la Forestale Regionale e alcune dei partecipanti a questo convegno. Dopo un avvio un po' travagliato la prossima estate si passerà alla fase operativa del rilievo dei sentieri.



IL FUTURO?

Nel futuro intendiamo rispondere alle nuove tendenze del mercato e alle richieste degli utenti. In particolare stiamo lavorando a una versione digitale della cartografia per i dispositivi mobili (cellulari e Gps).

Ma di questi nostri progetti potrà dirvi di più e meglio di me il Dott. Omero di InfoFACTORY.

Nome: simi

Cognome: gè

Tel.:

E-mail: lo@tiscali.it

Richiesta: Spett.le Casa Editrice Tabacco, Inanzitutto complimenti per i vostri prodotti, vado in montagna da diversi anni e le vostre cartine non hanno paragoni. La ragione per cui vi scrivo e' per sapere se in un prossimo futuro, le vostre completissime mappe potrebbero apparire anche su iPhone o altri dispositivi dotati di GPS. Non abbandonerei mai la consultazione di una mappa cartacea prima di affrotare un sentiero, ma l'idea di poter seguire i miei spostamenti in montagna su una vostra mappa, al posto di google map, mi stimola molto la fantasia. Ringraziando anticipatamente per la cortese risposta, porgo gentili saluti. Sim

Tipo Form: Istituzionale

Zona: Contatti

Area: Richiesta informazioni

Casa Editrice Tabacco

via E.Fermi, 78

I-33010 Tavagnacco (Udine)

Tel: +39 0432.573822

Fax: +39 0432.573823

E-mail: info@tabaccoeditrice.com

Web: www.tabaccoeditrice.com





infoFACTORY

Parco Scientifico e Tecnologico "L. Danieli"
via J.Linussio 51, 33100 UDINE
Tel. 0432-629723/4 - Fax. 0432-603887
info@infofactory.it - www.infofactory.it

infoFACTORY srl
spinoff dell'Università di Udine
Laboratorio di Intelligenza Artificiale



PAOLO OMERO - www.infofactory.it



datamind
advanced knowledge discovery

SEBASTIAN RADUCCI- www.datamind.biz

Ascoltare

Ha permesso di **capire**
cosa desiderano
i clienti di Tabacco.

I suggerimenti aiutano
a migliorare i prodotti.



“Salve ragazzi, una domanda agli esperti:
ma la cartografia é utilizzabile solamente “online” (3g o wi-fi) o é possibile scaricarsi prima di intraprendere il giro la zona interessata...?

Perché su per le Alpi...non é che ci sia sempre segnale...!)

Qualcuno sa inoltre dirmi quali le possibilità di utilizzare cartine cartacee (tipo le Tabacco) scansionandole e calibrandole..?

Grazie,
lorenzo”

Questa è una conversazione reale in un forum.

“Ho la seria intenzione di mettermi a **scansire le carte kompass (ovviamente rigorosamente acquistate) delle zone che giro in MTB e trekking per portarle su **Mapsource** e quindi **GPS Garmin**. Sostanzialmente della zona lombarda/trentina. Ho bisogno di sentieri, riferimenti quali cime, fiumi, laghetti rifugi ecc...”**

Questa è una conversazione reale tra due persone in un forum

sto facendo la stessa cosa con le
Tabacco.... e sono a buon punto, ma
scordati di metterle sul Garmin..... ti
devi accontentare di lavorale con
Compe..... tracce e WP poi li puoi
sparare sul Garmin. Ciao e buon
lavoro>>

Questa è una conversazione reale tra due persone in un forum.

SALVE A TUTTI , VOLEVO SAPERE SE
QUALCUNO HA PROVATO A CARICARE LE
MAPPE PER ESCURSIONISTI
DELLA **TABACCO** SUL GARMIN 60CSX ,E SE,
OVVIAMENTE FUNZIONANO GRAZIE CIAO

Questa è una conversazione reale tra due persone in un forum.



@valerio: (...) volevo cambiare il mio garmin summit, ma mi sono bloccato dalla mediocritá dei display e della cartografia esistente...cosí ho pensato all'iphone, al suo gps incorporato ed al suo ottimo display...solo che non riesco a trovare un'applicazione che soddisfi alle esigenze di cui sopra!

Pensate che figata poter disporre di cartine calibrate tipo quelle della tabacco su un iphone...paurrra!



**Display
Alta Qualità.
GPS.
Bussola.
Giroscopio.**

**Fotocamera.
Internet.
Social Media.**

**Un computer
in tasca.**



OK.



OK.

Ma facciamo bene.



Precisione

Leggibilità

Colore
Tipografia
Gerarchie visive

Qualità.

User Experience

Calore

Usabilità
Utilità
Piacere di utilizzo
Servizi

Disegno a mano
Cura dei particolari







Precisione

Leggibilità

Colore
Tipografia
Gerarchie visive

Qualità.

User Experience

Calore

Usabilità
Utilità
Piacere di utilizzo
Servizi

Disegno a mano
Cura dei particolari



Precisione

Leggibilità

Colore
Tipografia
Gerarchie visive

Qualità.

User Experience

Calore


Disegno a mano
Cura dei particolari

Usabilità
Utilità
Piacere di utilizzo
Servizi



- AZIENDA
- MAPPE
- NEWS
- ORDINA ONLINE
- CONTATTI
- UTILITÀ
- GALLERY
- CONTATTI
- DOVE SIAMO

AZIENDA



La Casa Editrice Tabacco di Giuseppe Tabacco realizza mappe geografiche fin dal dopoguerra e il marchio è riconosciuto a livello internazionale come sinonimo di precisione e sicurezza per arrampicatori estremi, alpinisti, trekkers, escursionisti e gitanti domenicali. La produzione delle mappe si concentra sull'area alpina di nord-est, e va dall'Adamello e dall'Ortles fino al Carso Triestino, comprendendo quindi tutta l'area del "Patrimonio dell'umanità". È la parte dell'organizzazione che realizza mappe in scala 1:25.000 e 1:50.000, quelle di tutti i parchi sudalpini e le mappe Speciali.



Servizi?

**Dobbiamo
progettare nuovi
servizi
basati sulle capacità
espressive uniche
dei nuovi
dispositivi mobili.**

Servizi?



1

Raccolta di informazioni

Informazioni **UFFICIALI**: schede di rifugi, eventi, informazioni da terze parti, ecc.

Informazioni provenienti dagli **UTENTI**: diari, foto/video, opinioni, segnalazione di pericoli, opinioni sui rifugi, ecc.



2 Pianificazione dell'escursione

Utilizzo di **MAPPE** su dispositivi a schermo pieno: iPad, PC standard.

Definizione del **PERCORSO** e dei punti di interesse



3

Creazione di un gruppo

Pubblicazione dell'itinerario nella community, richiesta di formazione di un **GRUPPO**

Condivisione di un **CALENDARIO**

Condivisione di uno spazio online per **SCAMBIO MESSAGGI**



4

Escursione

Utilizzo della **MAPPA** su dispositivo mobile

Utilizzo della **FOTOCAMERA** : foto e video georeferenziati

Utilizzo del **GPS** per il tracking del percorso effettivamente seguito

Possibilità di inviare **SEGNALAZIONI**

Utilizzo della **REALTA' AUMENTATA**





Sart 2324m

Foronon del Biunz
2631m

Mangart 2677m



Attilio



5

Servizi per la Sicurezza

Stato dei **SENTIERI**

ALERT da parte del gestore di un rifugio

INTEGRAZIONE con sistemi informativi di terzi (es. Soccorso Alpino)

Informazioni su pericolo **VALANGHE**

Fornire automaticamente la mia posizione...



6

Condivisione & Community

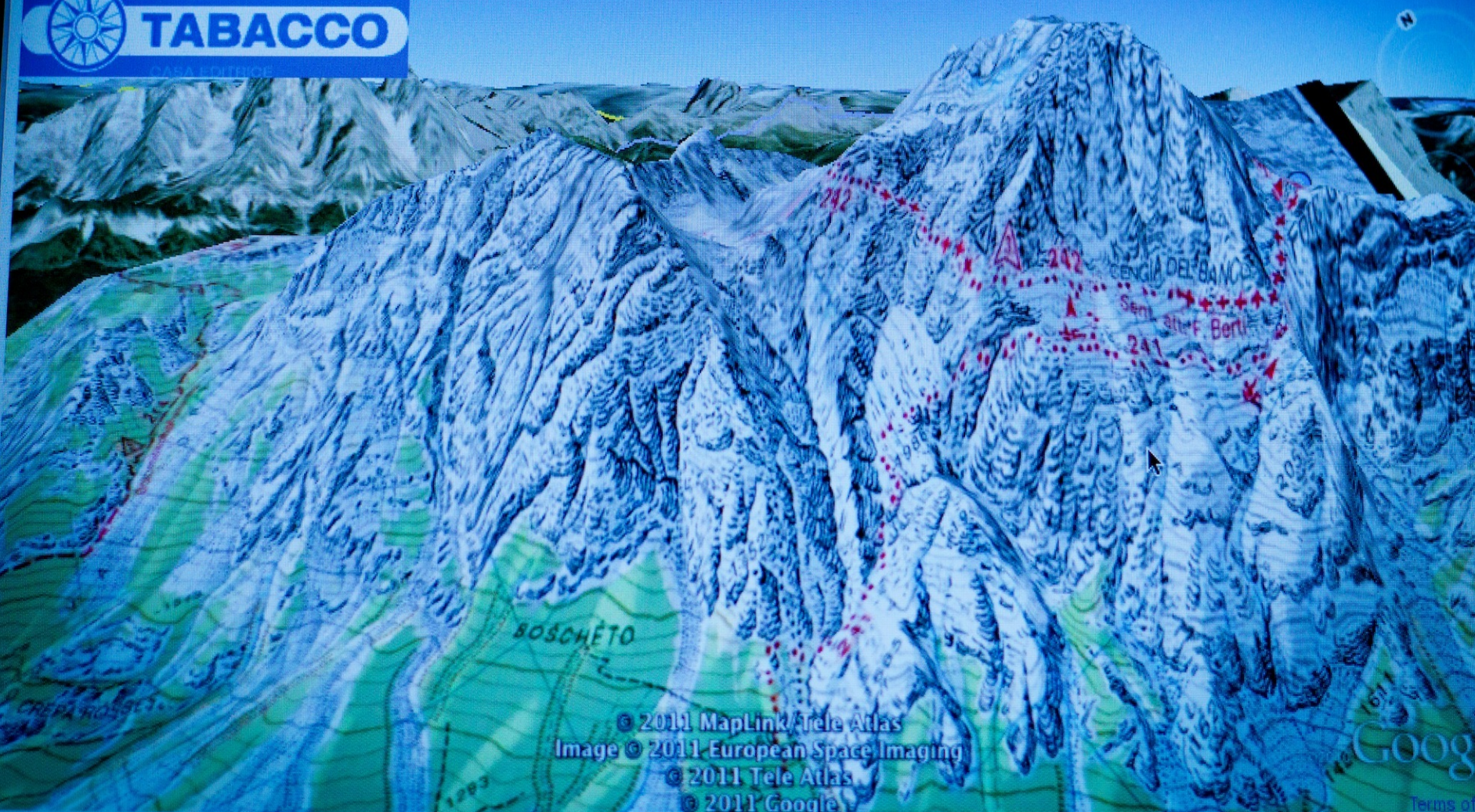
Vedere il proprio **PERCORSO** in **3D**

Vedere le proprie **IMMAGINI** e i propri **FILMATI** georeferenziati

Condividere un **DIARIO** di **VIAGGIO**

Scambiare **CONSIGLI** e **OPINIONI** con altri membri della community

Integrazione con **FB, TW, FLICKR**, ecc.



© 2011 MapLink/Tele Atlas
Image © 2011 European Space Imaging
© 2011 Tele Atlas
© 2011 Google

Google
Terms of U





Image © 2011 European Space Imaging
© 2011 Cnes/Spot Image
© 2011 Tele Atlas
© 2011 Google

©2011 Google
Terms of Use




**Community.
Partner.
Servizi.**



Altre idee?



A man and a young child are crouching on a gravel path in a field of tall grass. The man is holding a tablet and pointing at the screen, while the child looks on with interest. A large brown backpack is on the ground next to them. The scene is lit with warm, golden light, suggesting late afternoon or early morning. A blue speech bubble is overlaid on the top left of the image.

Guarda,
siamo qui.

Grazie.