

# El Desarrollo Local - Regional y algunos campos de acción de gvSIG

Arq. Javier Yáñez

Docente de Sistemas de Información Geográfica  
Licenciatura en Desarrollo Local Regional .UNVM  
E-mail: [yajavier@hotmail.com](mailto:yajavier@hotmail.com)

# Desarrollo Local - Regional


“...como un proceso complejo, continuo, no lineal e integral de acumulación política, social, económica, ética cultural e institucional, de construcción endógena, multidimensional e interdisciplinaria”

(García Delgado, D. y Noretto, L., 2006).

# Dimensiones del Desarrollo

Socio -  
Cultural

Político -  
Institucional



Económico -  
Productivo

Territorial -  
Ambiental


# Rol

Mediador,  
promotor,  
intermediador,  
catalizador,  
animador,  
informador y  
capacitador



# Actores públicos, privados y sociedad civil

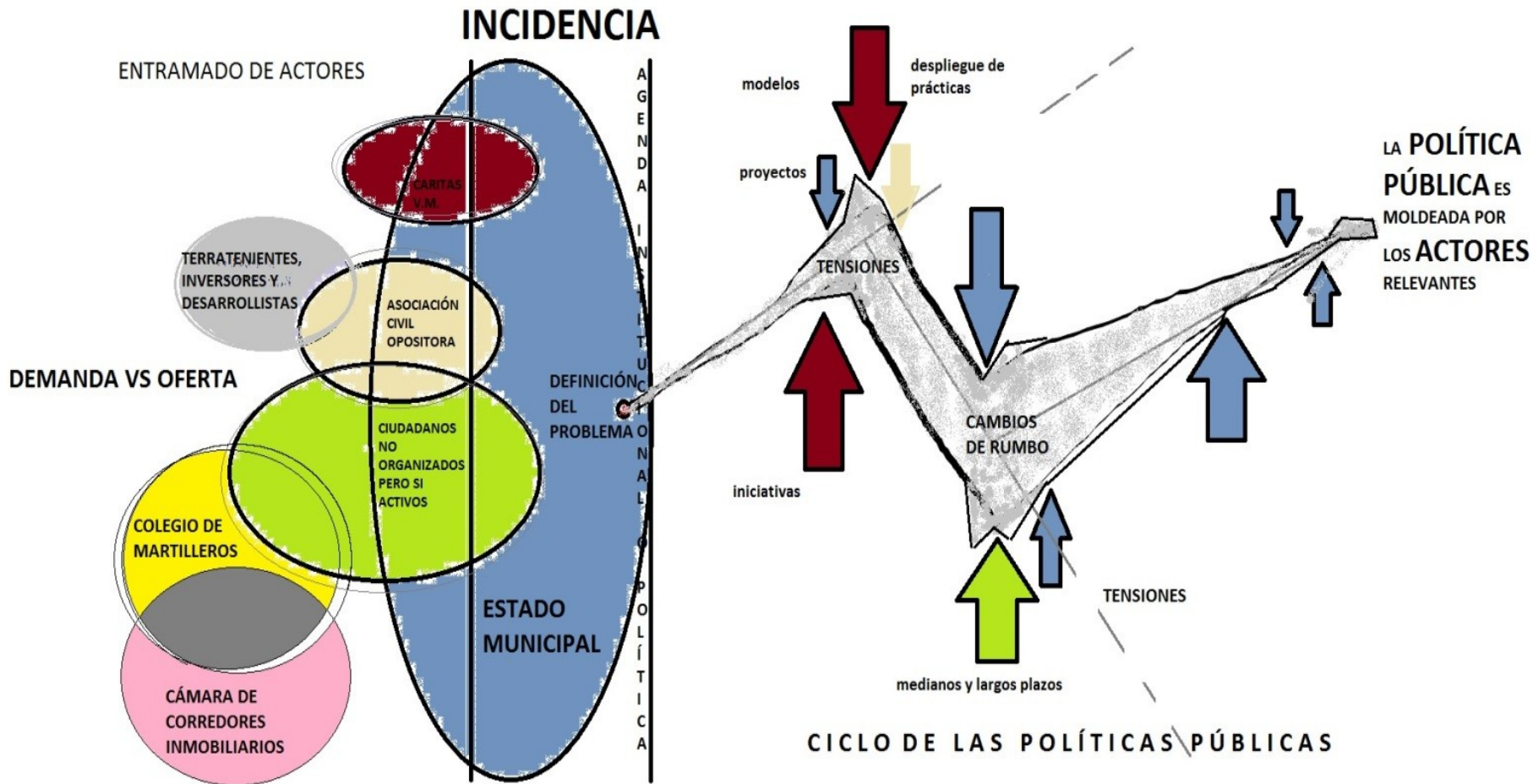
- “Las políticas son el resultado de complejos procesos de interacción, negociación y compromiso que involucran a una diversidad de actores, que definen el entramado de intereses y que concentran desiguales capacidades de control, diferentes tipos y cantidades de recursos y habilidades también disímiles” (Subirats, 1989, citado por DiVirgilio y Galizzi, 2009).



# Lógicas de los actores

- IBA TODO MUY BIEN HASTA QUE SURGIERON PEQUEÑAS DISCREPANCIAS ENTRE LA COMISIÓN VECINAL DE LA MARGEN OPUESTA Y EL INGENIERO...//Y USTED YA SABE QUÉ CARÁCTER TIENE EL INGENIERO!

- El “**entramado de intereses**” está caracterizado bajo los términos de Di Virgilio y Galizzi (2009), por el número de actores, las características de sus relaciones, el grado de la institucionalización de la red, las reglas de juego que regulan su comportamiento, la distribución de los recursos de poder y las estrategias de los mismos.



Ciclo de las Políticas Públicas. Caso: Suelo Urbano en Villa María (2009).  
Elaboración propia



# Capacidades del Estado Local

- Aumentar las competencias locales y otorgar mayor legitimidad a las instituciones públicas (Autonomía);
- Afrontar y resolver conflictos;
- Proveer estrategias de cooperación institucional, de cohesión social y promoción económica;
- Estimular redes de actores locales.

(Brugué, Gomá y Subirats, 2002b).

# Campos de Acción de gvSIG

## A - Gobierno en RED

- Dar respuestas a problemas socio-políticos en redes plurales, aceptando la **complejidad**.
- Generar **espacios de encuentro** para cotejar miradas, integrar saberes y construir criterios comunes.
- Implementar **herramientas** para afrontar los actuales desafíos de una gestión integral.



## B - Participación Ciudadana

- Mejorar la “**incidencia**”, **institucionalizar** (fijar estándares, requisitos, periodicidad, etc.) y establecer **garantías** en los procesos de participación;
- Alejarse de prácticas **clientelares**;
- Lograr un mayor nivel de **contralor y evaluación de la ciudadanía**.

Pasar de una **Participación Instrumental** de consultas/reclamos de los ciudadanos hacia una **Participación Emponderada**, como espacios de encuentro:

Consultas vinculantes, Participación deliberada, Co-ejecución y Supervisión de actividades, Auditorías ciudadanas, Mesas de diálogo, Observatorios urbanos o ambientales, Unidades de coordinación, Comisiones barriales, entre otros.



# C – Complementariedad entre Metodologías: MATRIZ DE MARCO LÓGICO y gvSIG

- A partir de la secuencia de **Objetivos, Metas y Fuentes de verificación:**
- Podemos actualizar información, cargar nuevos trabajos de campo georreferenciados, definir nuevos programas y proyectos, relevarlos fotográficamente, toma de muestras, etc.

ESTRUCTURA DE LA MATRIZ DEL MARCO LÓGICO

OBJETIVOS	INDICADORES	MEDIOS DE VERIFICACIÓN	SUPUESTOS
<b>FIN</b> Es una definición de cómo el proyecto contribuirá a la solución del problema.	Mide el impacto general que tendrá el proyecto.	Fuentes de información que se pueden utilizar para verificar los objetivos logrados.	Indican acontecimientos, decisiones o condiciones necesaria para la sostenibilidad.
<b>PROPÓSITO</b> Es el impacto directo a ser logrado a partir de los resultados.	Describe el impacto logrado al final del proyecto.	Fuentes de información que permitan ver si los objetivos se están logrando.	Indican acontecimientos, decisiones o condiciones para que el PROPÓSITO contribuyan para el logro del FIN.
<b>RESULTADOS</b> Son la obras, servicios y capacitación que se requiere para el proyecto.	Descripciones breves de cada uno de los Resultados que se tienen que terminar en el proyecto.	Dónde se puede encontrar información para verificar que los Resultados han sido producidos.	Indican acontecimientos, decisiones o condiciones para que los RESULTADOS para alcanzar el PROPÓSITO.
<b>ACTIVIDADES</b> Tareas que se deben cumplir para alcanzar los resultados.	Contiene el presupuesto para cada Actividad a ser producido por el proyecto.	Información dónde se puede verificar si el presupuesto ha sido gastado de acuerdo a lo planificado.	Indican acontecimientos, decisiones o condiciones que tiene que suceder para completar los RESULTADOS.

# D - Gobierno Electrónico

- La **escucha activa** de los gobiernos hacia la ciudadanía permitiendo mejorar programas, sus planes de acción y la prestación de servicios;
- La participación de la ciudadanía, integrando **opiniones, soluciones, peticiones** y seguimiento de acciones del gobierno.

Ver : Sistema de Gestión de Reclamos

- Municipio de San Miguel.



# Datos Abiertos y T I C s

Cómo se toman las decisiones?; quienes son los responsables de los proyectos?; en que se gastan los recursos?

- Apertura de los gobiernos y acceso libre a datos e información pública;
- Brindar datos reales de aspectos de la vida cotidiana, “conversar” con el ciudadano:
  - \_ estado de las vías y tráfico de la ciudad;
  - \_ georreferenciación de situaciones conflictivas (seguridad y violencia);
  - \_ prestación de servicios públicos (ubicación de escuelas, o centros de salud, o de instituciones locales).



(Bonivento, Gandur, Najles; 2014)

# E - Instrumentos de Planificación y Gestión territorial

- **Propuestas de planificación-gestión.** Planes y Proyectos.
- **Instrumentos municipales normativos.** Regulación de uso, ocupación, subdivisión, equipamiento o problemáticas ambientales.
- **Acciones directas sobre el territorio.** Intervenciones urbanísticas.
- **Estudios Urbanos:** Definición de políticas urbanas, áreas de riesgo y vulnerabilidad, segregación urbana, cartografía del hábitat social; impactos de los SIG en la recaudación municipal, impacto de las intervenciones territoriales en el suelo.

Fuente: Catenazzi y Reese, 2010



# Contrastes Urbanos



# Desafíos en la Gestión Urbana

El crecimiento urbano y los tipos de ocupación del suelo.

- El funcionamiento del mercado inmobiliario y el Derecho a la Ciudad.
- Los conflictos ambientales.
- La coordinación multinivel, articulación público-privada y participación ciudadana.
- Articular mejor las herramientas administrativas (trámites), de regulación, de corte tributario y políticas económicas activas.
- Incorporar nuevos instrumentos de Gestión Urbana

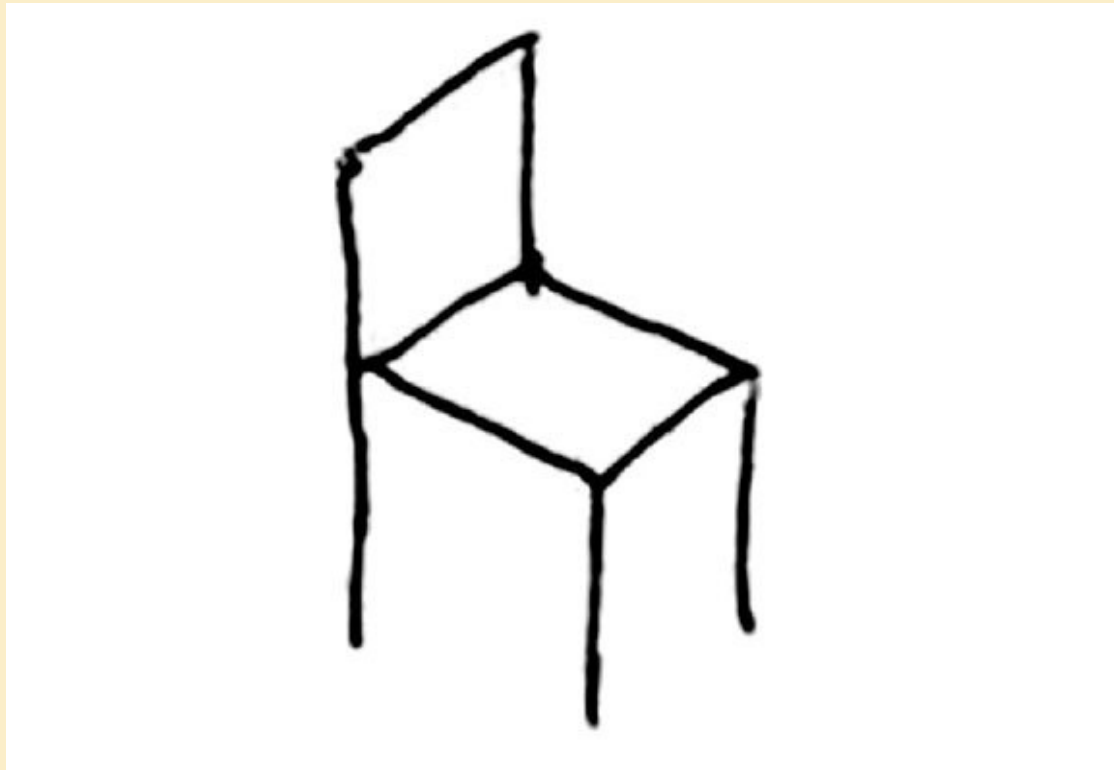
Catenazzi, 2011

# F – Finanzas Públicas Locales

- Avanzar sobre un **Sistema de Información Integral**, para lograr mejores procesos de asignación de recursos y cumplimentar el Programa de Gobierno.
- Deben ser integrales, compatibles, innovadores y confiables.
- Los **Presupuestos de clasificación Territorial o Geográfica** permiten determinar insumos- productos y necesidades públicas, identificando a los excluidos de cada una de las prestaciones públicas, determinando las necesidades insatisfechas.

Braceli, O; 2013

# G - Innovación desde las necesidades



Imágenes Arq. Chileno Alejandro Aravena.

Conferencia Univ. Palermo, 2010

\_ Ampliar los niveles de escucha

\_ Captar lo esencial

\_ Romper estereotipos

\_ Transformar desde y con la comunidad



Aborígen Paraguayo

# Gracias!

Arq. Javier Yáñez

Docente Sistemas de Información Geográfica

Licenciatura en Desarrollo Local Regional UNVM

E-mail: **yajavier@hotmail.com**