



Seminario: gvSIG Vectorial

Manuel Madrid
mmadrid@gvsig.com

Asociación gvSIG
www.gvsig.com

2^{das} Jornadas de Latinoamérica y Caribe de gvSIG 

CARACAS
VENEZUELA
2010

Funcionalidades básicas.

- Carga y visualización de datos locales.
- Consultas alfanuméricas.
- Simbología básica.
- Carga y visualización de datos remotos.
- Composición de mapas.

Funcionalidades avanzadas.

- Simbología y etiquetado avanzados.
- Unión de tablas.
- Edición.
- Hiperenlace.
- Capa de eventos.
- Geoprocesamiento.


Preguntas.


- **Carga y visualización de datos locales.**








- Simbología básica.
- Info.
- Localizador.
- Gestión de encuadres.
- Localizador por atributo.
- Consultas alfanuméricas.
- Medición de áreas y distancias.

- **Composición de mapas.** 
- Vista
- Escala
- Norte
- Rejilla o cuadrícula
- Leyenda
- Localizador
- Impresión rápida

- **Simbología avanzada.** 
 - Densidad de puntos.
 - Símbolos graduados.
 - Símbolos proporcionales.
 - Cantidades por categoría.
 - Expresiones.
 - Selector de simbología.
 - Niveles de simbología.

- **Etiquetado avanzado.** 
 - Todas etiquetas de la misma manera.
 - Varias etiquetas distintas.
 - Sólo entidades seleccionadas.
 - Etiquetado individual.

- **Unión de tablas.** 
- **Edición.** 
 - Recorte.
 - Unión.
 - Autocompletar polígono.
- **Hiperenlace.** 
- **Capa de eventos.** 
- **Geoprocesos.** 



¿Preguntas?
Gracias por vuestra atención.

*Esta presentación se distribuye
con la licencia creative commons.*