


COMUNIDAD GVSIG

Comunidad Argentina GVSIG



Coordinadores : Carlos Guardia Ricardo Castro María Marta Elustondo



Comunidad gvSIG

- En 2013 se registra un crecimiento

FORTALECIENDOSE COMUNIDADES: ECUADOR
BOLIVIA
MEXICO

En construcción PARAGUAY COSTA RICA

- Grupos de Comunidad inclusivos Desarrolladores
Usuarios
Traductores
Formadores

SOFTWARE LIBRE= Forma diferente de hacer las cosas

Participación, forma amplia, democracia, organizados, interés común



Comunidad gvSiG

Nuestra propuesta de organización

- Formar grupos de **referentes** como nexo grupos con soberanía a la hora de **organizarse**
¿Qué hacer? ¿Cuándo? ¿Cómo?
- Identificar **intereses comunes** para avanzar



Comunidad gvSIG

No es una propuesta aislada, sino que responde a una estrategia en donde la participación es la piedra fundamental

DEMOCRATIZACION



MODELO DE
DESARROLLO



MODELO DE
NEGOCIO

**MODELO PRODUCTIVO BASADO
EN SOFTWARE LIBRE**



Comunidad gvSIG

Clasificación de tipos de grupos

Locales /geográficas

Lingüísticas

Temáticas

**En 2013 hemos tenido avance en los tres
grupos**

Cada grupo es un “mundo”

**necesidades , intereses, ritmos,objetivos,
cultura**



Comunidades Geográficas



Argentina



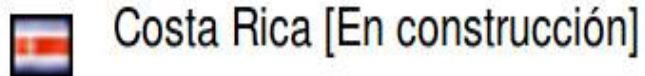
Bolivia



Brasil



Colombia



Costa Rica [En construcción]



Ecuador



Italia



Panamá



Paraguay [En construcción]



Perú



Rusia



Uruguay

Comunidades Lingüísticas



Francófona

Comunidades Temáticas



Campus



Educa



i3Geo



Iniciativa: Redactores

Participación de 14 grupos
de coordinadores, en total
30 redactores

Propuesta abierta: Tipo
entrevista o texto con
avances en las distintas
comunidades

<http://jornadas.gvsig.org/8as/descargas/revista/>





Iniciativa: Eventos gvSIG

Organización de eventos locales y regionales:

UNIVERSIDAD
MAYOR
Facultad de Ingeniería

Primeras Jornadas
Chilenas gvSIG
"Abriendo Horizontes"

21 y 22
JUNIO
8.30 - 13.30 hrs



1^{as} JORNADAS
Uruguay
gvSIG

la información geográfica
al alcance de todos



Jornadas
Brasileiras
de gvSIG

18-19
OUT
2012

TECNOLOGIAS LIVRES
Sustentabilidade e garantia de gestão

SÃO PAULO - SP

gvSIG
unesp
Embrapop
Embrapa



GENERANDO FUTURO
TECNOLOGIA
Solidaridad
NEGOCIO

8^{as} JORNADAS
INTERNACIONALES
gvSIG

28, 29 y 30 de noviembre de 2012
Centro Cultural y Deportivo la Pechina, Valencia - España

gvSIG
asociación

3^{ras} Jornadas Argentinas

gv
SIG

mar del plata 7 y 8 de septiembre
2012

liberando datos
gvSIG
mar del plata
2012

liberando datos
2^{as} jornadas
argentinas
de gvSIG

Agremiación Docente Universitaria Marplatense
guido 3248 mar del plata

Iniciativa: Codesprints

Sesiones de trabajo en donde algunos desarrolladores de gvSIG aprovechan para discutir/solucionar problemas de código.





Iniciativa: Talleres gvSIG

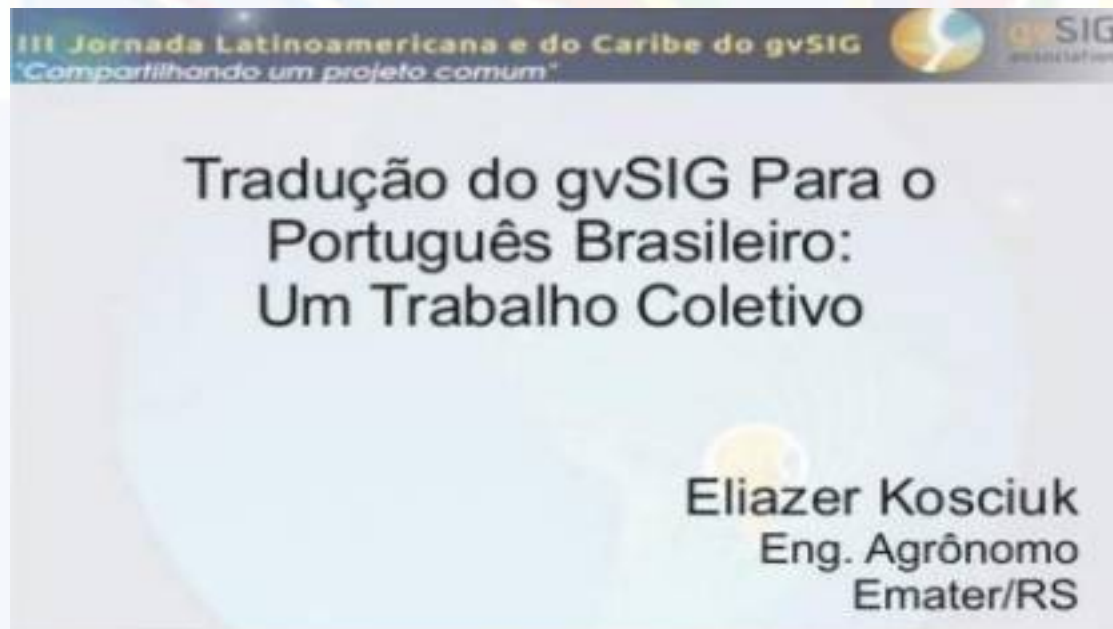
Formación impartida por la Comunidad gvSIG





Iniciativa: Traducciones de cadenas

- Trabajo colectivo a partir de cadenas de la v1.9
- Para v1.11 completamiento y términos conflictivos (Plano/Camada, etc.)
- En la primera etapa cada traductor validó sobre 300 palabras consiguiendo revisar 5472 en 48h





COMUNIDAD ARGENTINA

- **ALGUNAS CARACTERISTICAS:**
Extensión territorial, Capacidad técnica, Participación diversa.
- **AVANCE CON RITMO FLUCTUANTE, PERO SOSTENIDO.**



VILLA MARIA CORDOBA

UNVM se creó una materia denominada SIG optativa para todos los alumnos de la Universidad Duración un cuatrimestre, pero desde el próximo año sera de tres cuatrimestres

La mayor cantidad de alumnos provienen de las Lic. en Desarrollo Local y Regional, Lic. en Energias Renovables y Medio Ambiente y de Ingenieria Agronómica.



- **VILLA MARIA CORDOBA**

Diseño de curso para docentes de Escuelas Secundarias denominado Las Geotecnologías en el Aula aprovechando la gran distribución de netbooks del programa conectar igualdad.

- En actividades privadas se desarrollan varios SIG con gvSIG en Cooperativas de Servicios públicos y municipalidades, además estamos desarrollando una prueba de sig y realidad aumentada para turismo.



- **MAR DEL PLATA Provincia de Buenos Aires**

Tareas de difusión y Capacitación

NIVEL PREUNIVERSITARIO

El Grupo de Extensión
Geomática de la Fac. de
Cs. Exactas y Naturales
de la UNMdP



Proyectos:

- **“Alfabetización digital y uso de geoinformación y terminología como aporte a la incorporación de las TICs en el proceso de enseñanza-aprendizaje de la escuela secundaria en los partidos de Gral. Pueyrredón, Balcarce y Gral. Alvarado”, y**
- **“Alfabetización geodigital”**



- **NIVEL UNIVERSITARIO** se crearon asignaturas optativas:
Facultad de Arquitectura
Profesorado de Geografía
- **NIVEL POSTGRADO**
Facultad de Arquitectura
- **TRANSVERSALIDAD EN LOS NIVELES EDUCATIVOS**
software freedom day

• SOCIOS DE HONOR EN ARGENTINA



UNIVERSIDAD
NACIONAL DE
VILLA MARIA



Universidad
Nacional
de Cuyo



Sit **Santa Cruz**
Sistema de Información Territorial
de la Provincia de Santa Cruz - Argentina

Programa Nacional
Mapa Educativo



GNULINUXMIL



IDESF
Infraestructura de
Datos Espaciales
Provincia de Santa Fe

ices
INTERNACIONAL CENTER FOR EARTH SCIENCES
Regional Mendoza



Ministerio de Educación
Provincia del Chubut



**Gobierno
Provincia de Corrientes**
República Argentina
Ministerio de Producción, Trabajo y Turismo



Queda mucho por hacer es hora de
sumarse!!!

MUCHAS GRACIAS!!!

