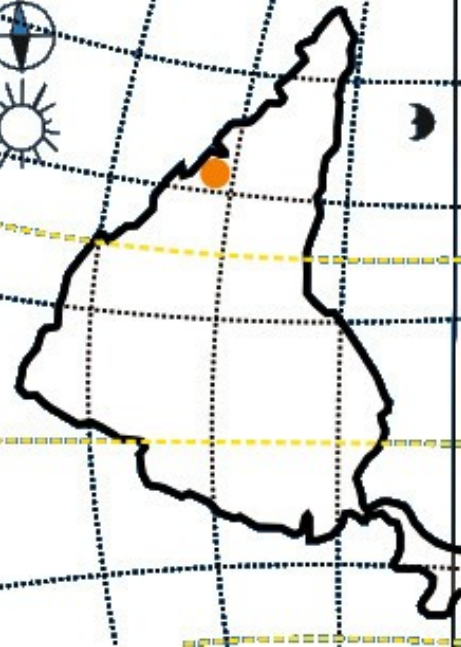




8vas Jornadas de
Latinoamérica
y el Caribe de gvSIG

2das Jornadas de
Tecnologías Libres
de Información Geográfica y
Datos Abiertos



Transformando paradigmas de
tecnología e información

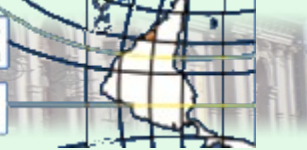
Planes de Ordenamiento Territorial

Su asociación al SIG e información disponible

20 de octubre
de 2016



Intendencia de Rocha
Dirección de Ordenamiento Territorial



Departamento de Rocha

Planes de Ordenamiento Territorial y Ambiental

Finalidad de instrumentar y establecer las condiciones para el desarrollo sustentable del territorio promoviendo la ocupación respetuosa, definiendo sus usos y sus formas de ocupación.

Directrices
Departamentales
(D. 3/2014)

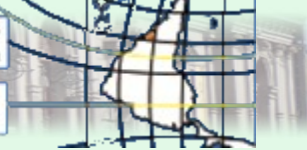
Plan La Angostura
Arroyo Chuy
(en fase de aprobación)

Plan Los Cabos
(D. 9/2014)

Plan Lagunas
Costeras
(D. 1/2011)

Ordenanza costera (D. 12/2003)

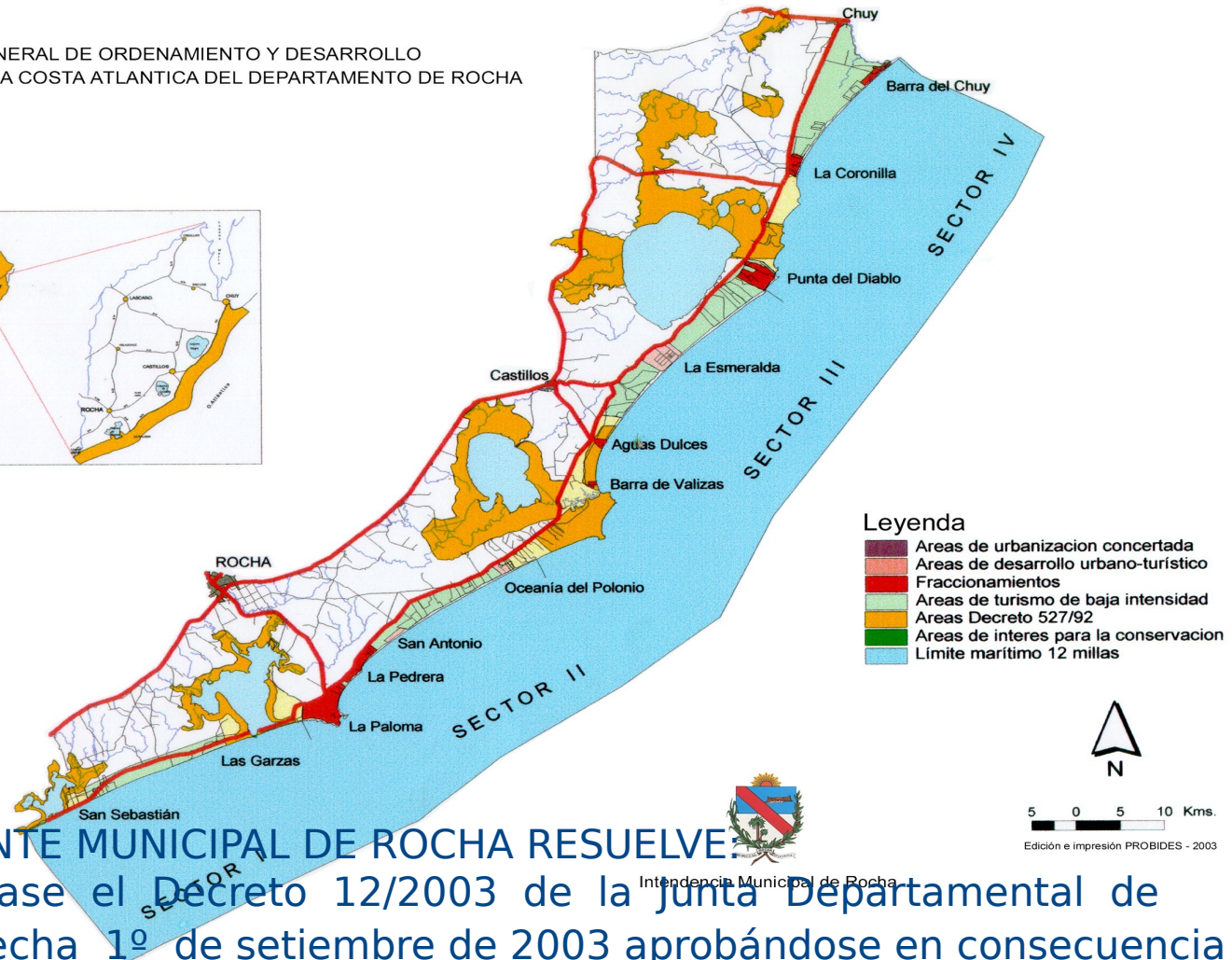
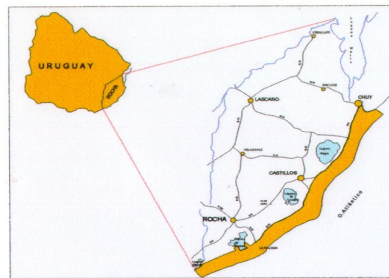




Ordenanza Costera

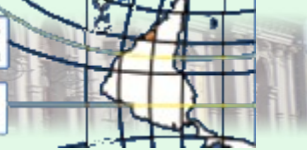
Plan de Ordenamiento y Desarrollo Sustentable de la Costa Atlántica

PLAN GENERAL DE ORDENAMIENTO Y DESARROLLO
SUSTENTABLE DE LA COSTA ATLANTICA DEL DEPARTAMENTO DE ROCHA



EL INTENDENTE MUNICIPAL DE ROCHA RESUELVE:

1º) Promúlgase el Decreto 12/2003 de la Junta Departamental de Rocha de fecha 1º de setiembre de 2003 aprobándose en consecuencia ...



Plan Lagunas Costeras

El área de estudio se encuentra ubicada en el espacio costero atlántico del departamento de Rocha delimitado al Este por la Laguna de Rocha, al Noroeste por la Ruta N° 9, al Suroeste por la Laguna de Garzón y al Sureste por el Océano Atlántico.

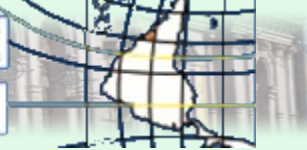
Suelo rural

Suelo urbano
No consolidado

Suelo suburbano

Océano Atlántico

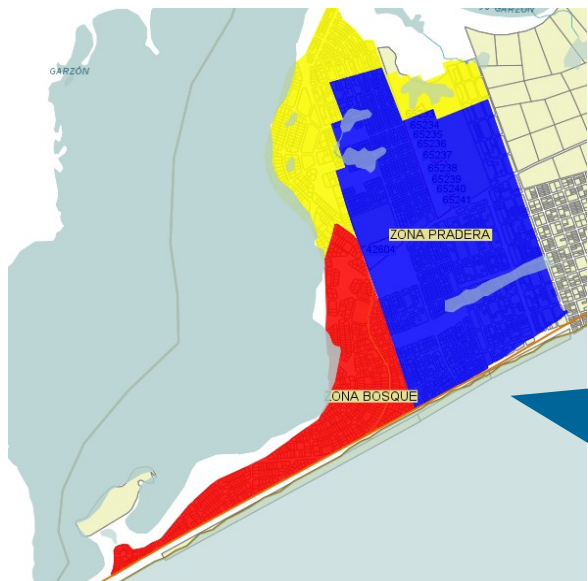




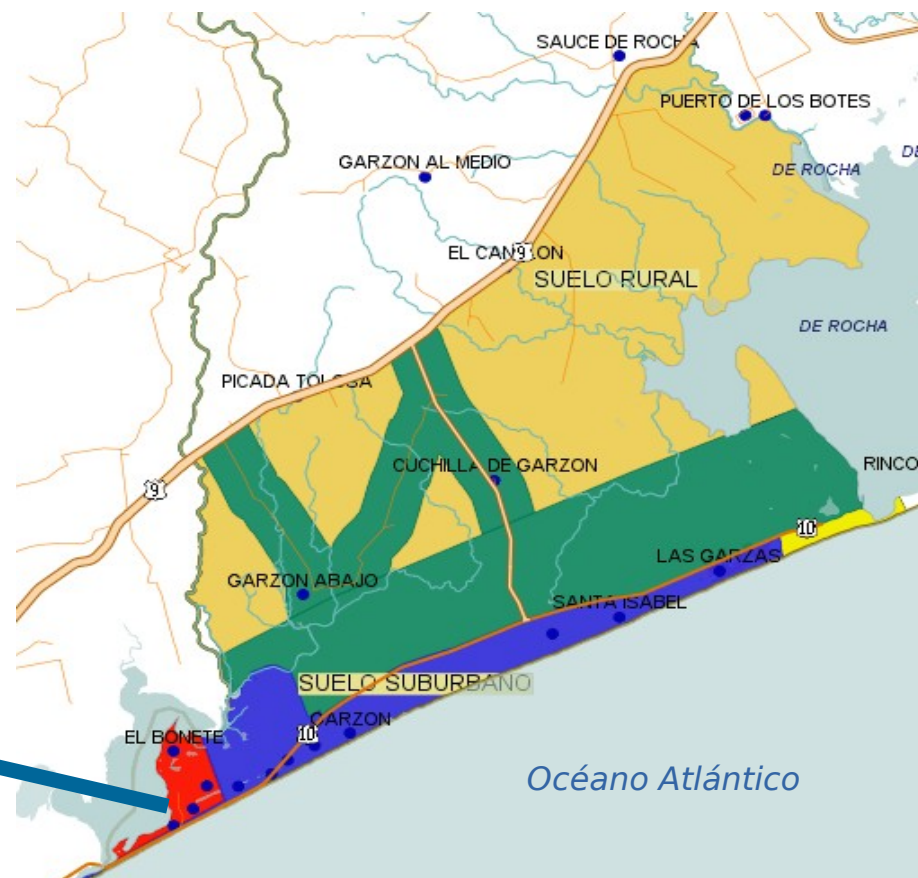
Plan Lagunas Costeras

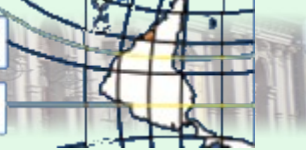
Zonificación Área Laguna Garzón

- Zona Bosque
- Zona Pradera
- Zona Pradera sobre la Laguna



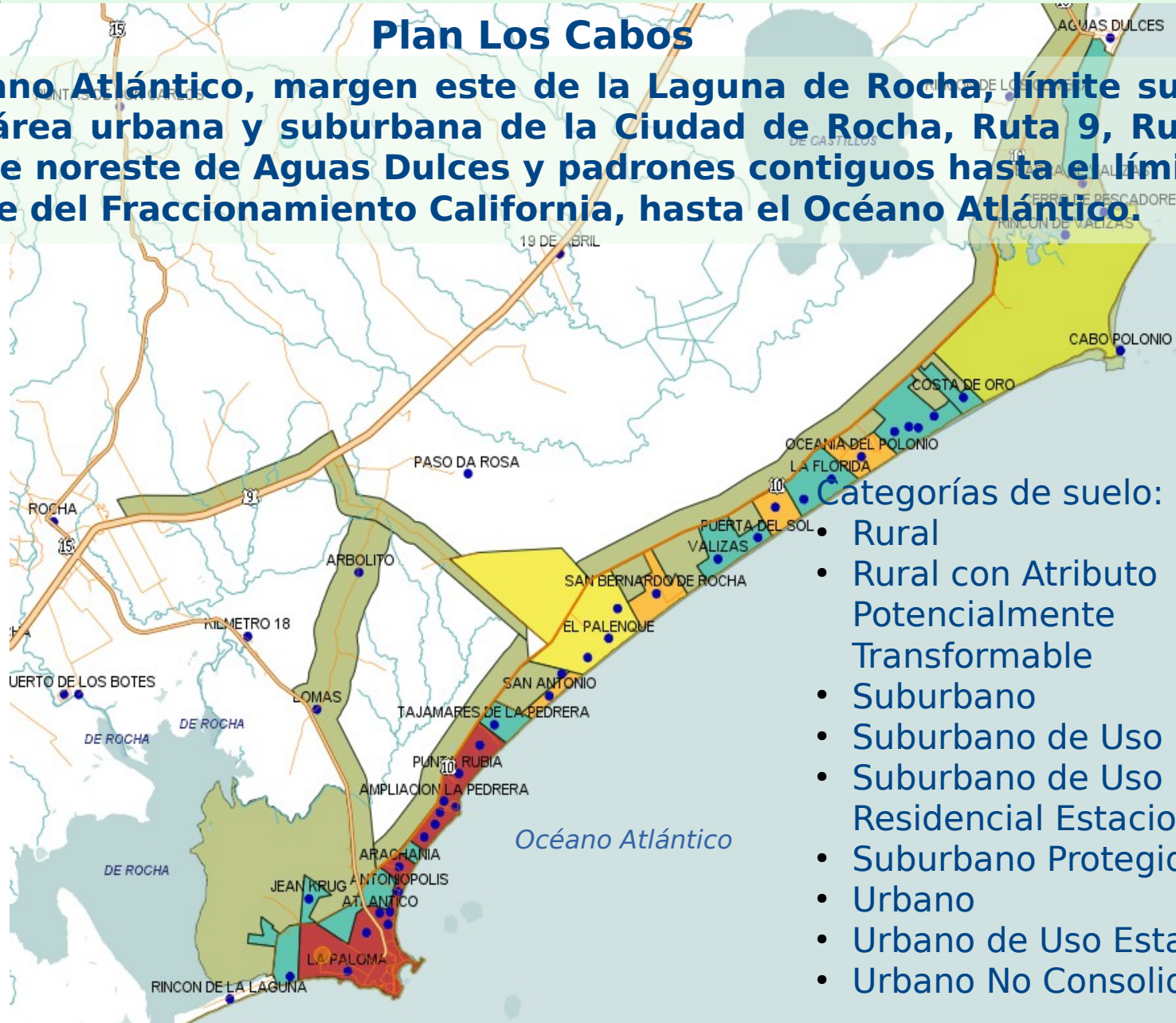
Categorización Primaria de Suelos Subcategorías





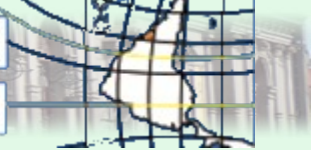
Plan Los Cabos

Océano Atlántico, margen este de la Laguna de Rocha, límite sur este del área urbana y suburbana de la Ciudad de Rocha, Ruta 9, Ruta 16, límite noreste de Aguas Dulces y padrones contiguos hasta el límite sur oeste del Fraccionamiento California, hasta el Océano Atlántico.



Categorías de suelo:

- Rural
- Rural con Atributo Potencialmente Transformable
- Suburbano
- Suburbano de Uso Logístico
- Suburbano de Uso Residencial Estacional
- Suburbano Protegido
- Urbano
- Urbano de Uso Estacional
- Urbano No Consolidado

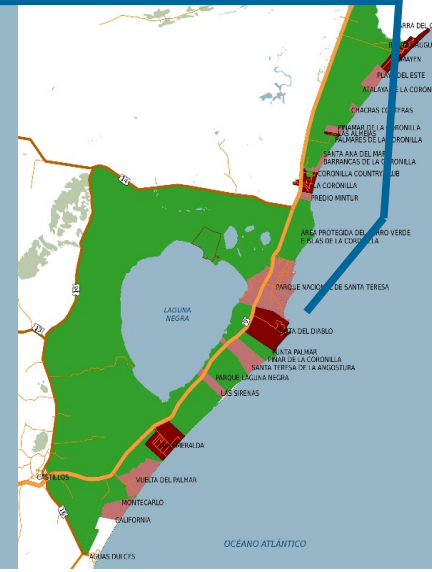


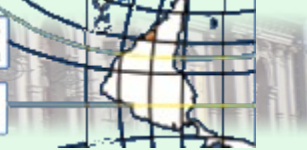
Plan La Angostura - Arroyo Chuy (en fase de aprobación)

El polígono de aplicación del Plan Local posee una superficie aproximada a las 90.000 hectáreas con 70 km de frente costero y está delimitado de la siguiente manera: al Sureste y Este el Océano Atlántico desde la desembocadura del arroyo Chuy hasta el límite suroeste de los fraccionamientos California y Montecarlo;

Zonificación estratégica
Suelo Rural
Suelo Turístico Residencial
Áreas Protegidas

Categorización de Suelo
Suelo Rural
Suelo Urbano
Suelo Suburbano





Sistema de Información Geográfico de Rocha

www.rocha.gub.uy



Ir a Contenido Inicio Contáctenos Transparencia

GOBIERNO DE ROCHA

Buscar en el sitio Buscar

Institucional Dependencias Municipios

Tu Opinión
Envíanos tus consulta o sugerencia

S.I.G.
Sistema de Información Geográfica

1955
Gobierno de Rocha

NOTICIAS

IMAGEN PARA TU EMPRENDIMIENTO
29-09-2016 | Taller introductorio con ejemplos de cada tema y práctica donde generar la imagen de tu emprendimiento a través de herramientas simples on line o de fácil acceso para imprimir o publicar en internet. Talleristas: Patricia Diaz y Florencia Castillo Día 29 de Setiembre y 6 de Octubre hora: 17:00 en el Centro Cultural La Paloma. (...)
Secretaría de Comunicación Cultura

14° Gabinete Descentralizado
Lunes 3 de octubre, en Villa Velázquez
29-09-2016 | Funcionamiento del Gabinete Departamental en Villa Velázquez Jornada de Participación Ciudadana Con el objetivo central de fortalecer la cohesión territorial y fomentar la Participación Ciudadana, se está organizando el 14° Gabinete Descentralizado del Gobierno de Rocha. En la oportunidad estarán presente; el Sr. (...)
Ejecutivo Secretaría de Comunicación Descentralización

Rocha será sede de encuentro regional de SINAE
Se realizará en balneario La Paloma desde el próximo lunes

Información

- Agenda de Obras
- Tarifas Taxi
- Rocha - Transporte Urbano
- Polideportivo
- Estadísticas Personal

Trámites y Servicios

- Trámites
- Tributos
- Expedientes
- Mapas (SIG)

Comunicación

- Noticias



Sistema de Información Geográfico de Rocha

Planes de Ordenamiento Territorial

Muchas gracias



Richard Camejo
rcamejo@rocha.gub.uy