



# IDE URUGUAY

## en su nuevo marco jurídico

*Germán Iglesias Peralta*  
*Ing. Agrimensor - Lic. Informática*



**Manejo libre y responsable de la información**  
**Cuestión Patrimonial**

1<sup>as</sup> Jornadas de Tecnologías Libres de Información Geográfica y Datos Abiertos

3<sup>as</sup> Jornadas Uruguayas gvSIG

# Agenda

1. Antecedentes IDE en Uruguay
2. IDEuy, nuevo marco jurídico
3. IDEuy, puesta en marcha
4. IDEuy, próximos pasos

# Antecedentes IDE en Uruguay

- 2006: decreto presidencial crea grupo de trabajo para las bases de un Plan Nac. de Catastro e IDE
- Iniciativa de técnicos, apoyada por políticos que se extendió de 2006 a 2008

## **Resultados** (informes anuales):

- Como establecer una IDE
- Relevamiento productores/consumidores IG
- Conjunto de Datos Provisorios

# Antecedentes IDE en Uruguay

AGESIC (Agencia Gobierno Electrónico) :

- Programa IDE: 2008 - 2013
- Creación del CAHSIG (Ley 2007)

Dirección Nacional de Catastro (MEF)

Ministerio de Vivienda, Ordenamiento Territorial y Medio Ambiente (MVOTMA)

Ministerio de Ganadería, Agricultura y Pesca (MGAP)

Dirección Nacional de Topografía (MTOP)

Servicio Geográfico Militar (MDN)

Oficina de Planeamiento y Presupuesto (OPP)

Intendencia de Montevideo (IM)

Congreso de Intendentes (CI)

# Antecedentes IDE en Uruguay

AGESIC (Agencia Gobierno Electrónico) :

- Programa IDE: 2008 - 2013
- Creación del GTIDE (AGESIC 2009)
- Consultoría IDE (2010)
- Asignación presupuestal (Ley 2010)
- Plan Estratégico (2011)

# Antecedentes IDE en Uruguay

## AGESIC - Programa IDE. Resultados:

- Sitio web (<http://ide.uy>)
- Visualizador geográfico (discontinuado)
- Catálogo de Metadatos
- Especificaciones técnicas: Modelo de direcciones, Perfil uruguayo de metadatos
- Recomendaciones: Sistema de referencia espacial, Lineamientos estratégicos para la IG

# Antecedentes IDE en Uruguay

## AGESIC - Programa IDE. **Resultados:**

- Fondos concursables: varias instituciones
- Adquisiciones: scanner fotografías, receptores GNSS, ampliación red geodésica
- Plan Nacional de Cartografía: colaboración en la redacción del pliego de obtención de imágenes y MDE (MTOP)

# IDEuy, nuevo marco jurídico

- Ley 19.149. Rendición de Cuentas 2012 aprobada en octubre/2013.
- Dos artículos IDE, 35 y 36
- Art. 35:
  - Creación del organismo IDE en la Presidencia de la República
  - Explicita la finalidad de la IDE:



# IDEuy, nuevo marco jurídico

Ordenar la producción y facilitar la disponibilidad, el acceso y uso de productos, servicios e información geográfica del territorio nacional, actualizada y de calidad, como apoyo a los procesos de tomas de decisiones para el desarrollo nacional, inspirándose en los principios básicos de cooperación y coordinación entre las administraciones, así como en la transparencia y el acceso a la información pública.

# IDEUY, nuevo marco jurídico

- Art. 35 (cont.)
  - Comisión Directiva, 3 miembros designados por el Presidente de la República:
    - Presidencia de la República (la preside)
    - Ministerio de Economía y Finanzas
    - AGESIC
  - Consejo Nacional Honorario de Información Geográfica, integrado por varias instituciones

# IDEuy, nuevo marco jurídico

## – Consejo Nacional Honorario de IG

- Presidencia de la República
- Ministerio de Economía y Finanzas (MEF)
- Ministerio de Transporte y Obras Públicas (MTOP)
- Ministerio de Defensa Nacional (MDN)
- Ministerio de Vivienda, Ord. Territorial y Medio Ambiente (MVOTMA)
- Ministerio de Ganadería Agricultura y Pesca (MGAP)
- Ministerio de Industria, Energía y Minería (MIEM)
- Oficina de Planeamiento y Presupuesto (OPP)
- Congreso de Intendentes (CI)
- Intendencia de Montevideo (IM)

# IDEuy, nuevo marco jurídico

- Art. 36, cometidos específicos
  - Coordinar, planificar y promover la prod. de IG
  - Garantizar a través del dictado de normas, estándares y recomendaciones la interoperabilidad, actualización, calidad y acceso de la IG nacional
  - Integrar la IG geográfica de los diferentes niveles de la Administración, inspirándose en los principios básicos de cooperación y coordinación, así como la transparencia y acceso a la información pública

# IDEuy, nuevo marco jurídico

- Art. 36, cometidos específicos
  - Constituir el GEOPORTAL y la política de difusión de la IG generada
  - Favorecer la eficiencia en el gasto público
  - Para el cumplimiento de sus cometidos, podrá comunicarse directamente con toda la administración pública estatal, organismos públicos y entidades privadas

# IDEuy, nuevo marco jurídico

- Presentación nuevo marco jurídico, 12/2013

**Jornada internacional  
de intercambio IDE**  
4 de diciembre

Presidencia de la República y AGESIC invitan a Ud. a participar de la "Jornada de intercambio con las IDE de la región y de España".

El evento contará con la participación de referentes de las IDE de Argentina, Bolivia, Brasil, Colombia y España, que presentarán las experiencias de implantación y desarrollo de las IDE en sus países.

Durante la jornada se presentará, además, el nuevo marco institucional en el que funcionará la IDE Uruguay.

Miércoles 4 de diciembre de 2013 de 14:00 a 18:30 hs.  
Radisson Montevideo Victoria Plaza Hotel  
Sala Conference, 4to. piso.

 **ideuy**  
Infraestructura  
de Datos Espaciales

 **PRESIDENCIA**  
REPUBLICA ORIENTAL DEL URUGUAY

 **agesic**  
agencia de gobierno electrónico  
y movilidad de la información

En el sitio de AGESIC se encuentra disponible la información sobre la jornada y el formulario de inscripción.



# IDEuy, nuevo marco jurídico

- Presentación nuevo marco jurídico, 12/2013



Dênis de Moura Soares  
(Brasil)



Alberto Boada Rodríguez  
(Colombia)



Raúl Molina Rodríguez  
(Bolivia)



Emilio López Romero  
(España)



# IDEuy, puesta en marcha

- Nombramiento Directiva (05/06/2014) ✓
- Convocatoria al Consejo (15/07/2014) ✓
- Geoportal
  - TDR para la adaptación del sitio <http://ide.uv>
  - Inclusión de visualizador, foro, etc.
  - 100 % software libre
  - Licitación abierta del 29/08 al 30/09/2014





# IDEuy, puesta en marcha






- Adopción de normas y recomendaciones ya aprobadas 
- Decreto del Poder Ejecutivo de cumplimiento de las normas, recomendaciones y estándares, ya aprobadas (o a adoptar), para los generadores de IG 

# IDEuy, puesta en marcha

- Difusión IDEuy y su nuevo marco jurídico
  - MundoGEO Connect, San Pablo BR, 05/2014
  - Foro ICDE, Bogotá, Colombia, 05/2014
  - Jornada IDEuy - Gob. Dep., Mvd, 08/2014
- Planificación Estratégica (junto con AGEV)
  - Misión, Visión, Valores
  - Plan de Trabajo a corto plazo (1 año, 2015)
  - Plan Estratégico a mediano plazo (2015-2020)



# IDEuy, próximos pasos

- Relevamiento de productores de IG 
- Definición de IG de Referencia: Capas y Roles 
- Apoyo a instituciones en generación y publicación de IG
- Catastro: parcelario mediante geoservicios 
- SGM: fotos aéreas antiguas (vuelos 1966) 
- Correo: base de datos de direcciones 
- Aporte desde IDEuy: infraestructura y plataforma

# IDEuy, próximos pasos

- Administración web (<http://ide.uy>)
- Conformación de grupos técnicos
- Seguimiento y apoyo al PNC
- Fortalecimiento del equipo técnico



# Muchas gracias !



# Preguntas ?

